Data presentazione: 12/11/1982 - Data: 16/09/2022 - n. T141527 - Richiedente: BRSNDR91E17I496A

5057

MODULARIO F. - rig rend. - 486

MINISTERO DELLE FINANZE

DIREZIONE GENERALE DEL CATASTO E DEI SERVIZI TECNICI ERARIALI

Mod A (*Nuovo Catasto Edilizio Urbano*) 2

Lire 150

NUOVO CATASTO EDILIZIO URBANO

(*R. DECRETO-LEGGE 13 APRILE 1939, N. 652*)

47

Planimetria dell'immobile situato nel Comune di MONTECRETO ***Via*** L. VACCARI n° 14-16

Ditta

Allegata alla dichiarazione presentata all'Ufficio Tecnico Erariale di MODENA

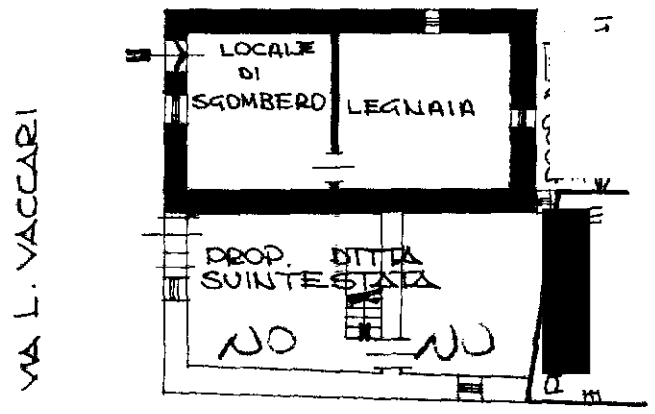

PIANO TERRA
H = 2.70

270

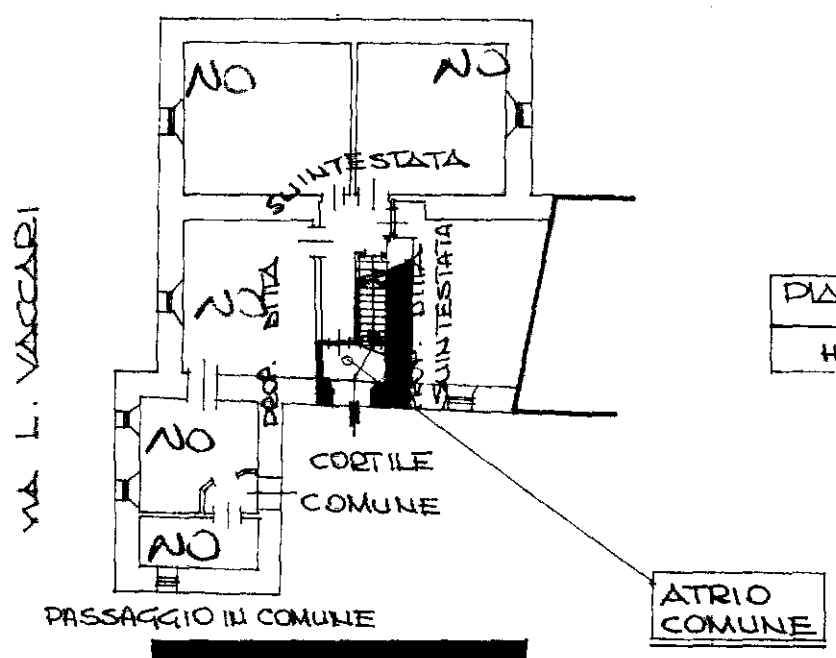

PIANO PRIMO
H = 2.60

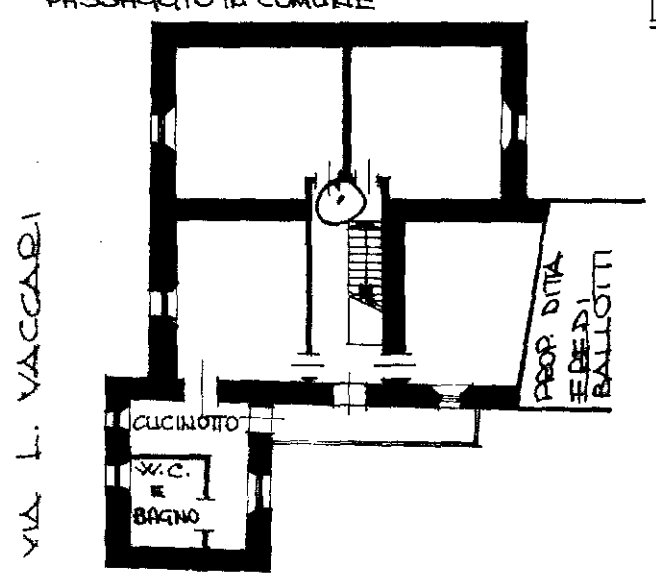

PIANO SECONDO
H = 2.45

245

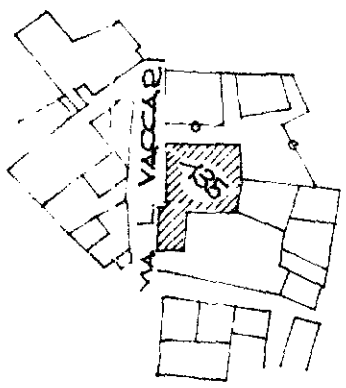

FOGLIO 32
MAPPALE 135
SCALA 1/1000

ORIENTAMENTO



SCALA DI 1:200

SPAZIO RISERVATO PER LE ANNOTAZIONI D'UFFICIO

DATA 12 NOV. 1982

PROT. N° 2039

Compilata dal GEOMETRA
(Titolo, nome e cognome del tecnico)
GIUSEPPE BALLOTTI

Iscritto all'Albo dei GEOMETRI

della Provincia di MODENA

DATA 4 NOVEMBRE 1982

Firma:

Data presentazione: 12/11/1982 - Data: 16/09/2022 - n. T141527 - Richiedente: BRSNDR91E17I496A
Totale schede: 1 - Formato di acquisizione: A3(297x420) - Formato stampa richiesto: A3(297x420)
Ultima planimetria in atti

Catasto dei Fabbricati - Situazione al 16/09/2022 - Comune di MONTECRETO(F484) - < Foglio 32 - Particella 135 - Subalterno 2 >
VIA VACCARI n. 14 Piano T - 2

10 metri